

Informatieboekje Scouting Labelterrein 'Buitenlust'

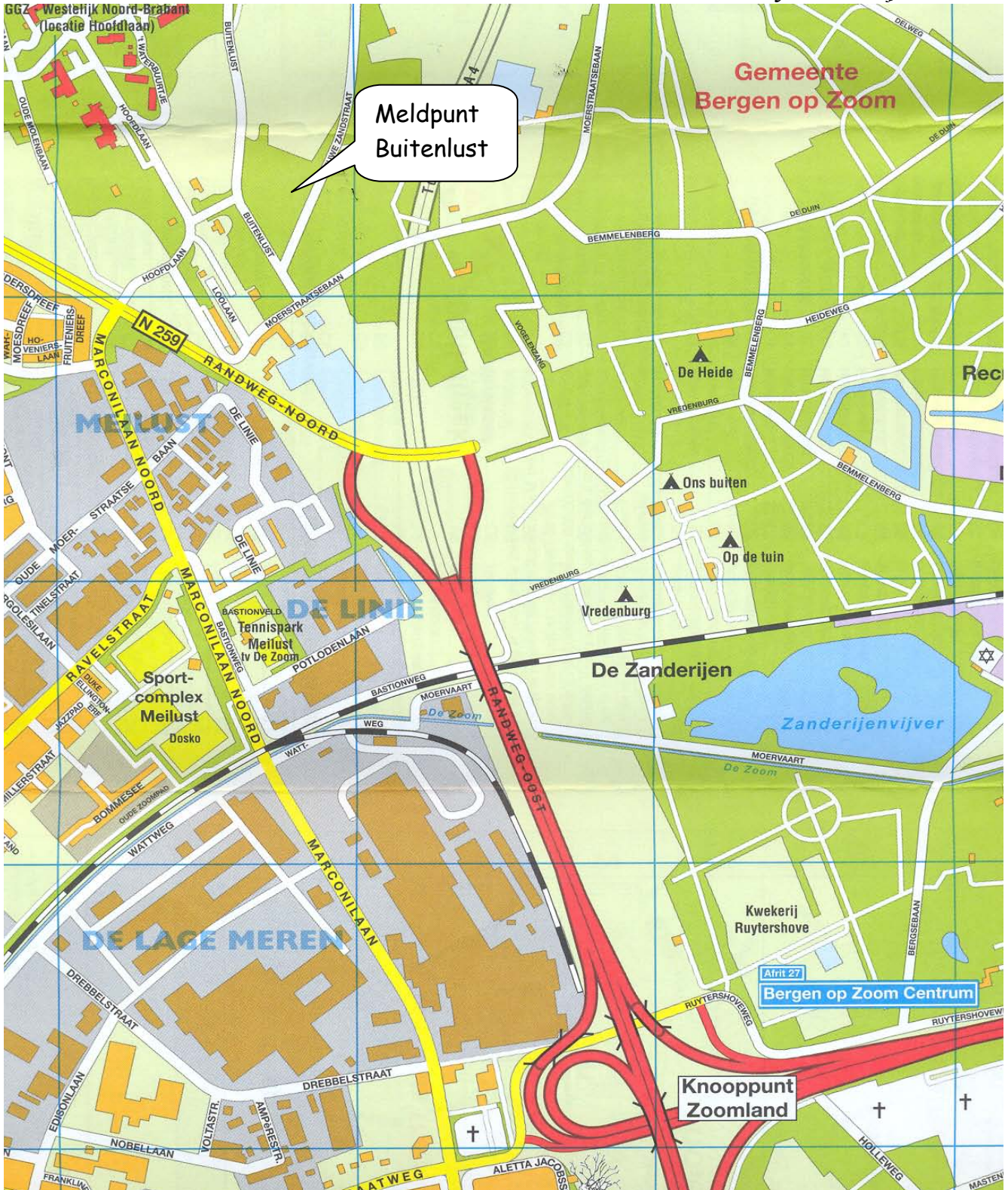
Stichting Scouting Labelterrein 'Buitenlust'

Beheerder: Dhr. G. Radt
Groeshof 32
4623 AR Bergen op Zoom
Tel. 0164-245433
06-22402982



Bergen op Zoom, Noord Brabant

(uitgave 2011)



Inhoud informatieboekje

Kaartroute terrein		pagina 2
Inhoud informatieboekje		pagina 3
Ligging terrein		pagina 4
Routebeschrijving naar het terrein		pagina 4
Openbaar vervoer		pagina 4
Reserveringen:	Aanmeldingen	pagina 5
	Overnachtingprijs	pagina 5
	Beheer	pagina 5
	Telefoon en elektra	pagina 5
	Postadres	pagina 5
Gebied Buitenlust:	Terrein	pagina 6
	Kampeerterreinen	pagina 6
	Openstelling terrein	pagina 7
	Vogelgebied	pagina 7
Kampreglement:	Verantwoordelijkheden	pagina 8
	Reservering	pagina 8
	Kamperkenning	pagina 8
	Aankomst/vertrek	pagina 8
	Schade	pagina 9
	Kampeerterreinen	pagina 9
	Kampvuurcirkel	pagina 10
	Afval	pagina 10
	Sanitair	pagina 11
	Omgeving	pagina 11
Bergen op Zoom:	Vroeger	pagina 12
	Heden	pagina 13
Zwembaden		pagina 14
Belangrijke telefoonnummers		pagina 15

Inschrijfformulier is U toegezonden

Informatie ligging en bereikbaarheid terrein

Ligging terrein:

Het scoutingterrein Buitenlust (zie ook 'Gebied Buitenlust', pagina 5) ligt ten noorden van Bergen op Zoom.

Het terrein ligt aan de rand van een bosgebied en er zijn verschillende groepsterreinen. Het terrein is eigendom van 'Brabants Landschap'.

Routebeschrijving naar het terrein:

Kijk hiervoor ook op de kaart op de voorgaande pagina.

1. Komende vanuit Roosendaal/Zeeland:

Rij tot Bergen op Zoom en neem dan de afslag Bergen op Zoom Noord. Vervolgens ga je bij de eerste stoplichten rechtsaf richting Moerstraten. Volg daarna punt 3.


2. Komende vanuit Rotterdam/Steenbergen:

Neem ter hoogte van Lepelstraat de A-4 en volg deze tot de afslag Bergen op Zoom Noord. Ga onderaan de afslag rechtsaf en de eerstvolgend kruising weer rechtsaf. Volg daarna punt 3.

3. Draai met de bocht mee naar rechts en vervolgens krijg je een scherpe bocht naar links. Neem nu de eerste weg linksaf. Na ± 100 mtr. aan de rechterkant kun je je melden bij de kampstaf.

Openbaar vervoer:

Er is een treinverbinding met Bergen op Zoom. Vanaf het station kan men de stadsdienst lijn 23, wijk Meilust bereiken.



Reserveringen

Aanmeldingen:



Reserveringen dienen te geschieden door middel van het inschrijvingsformulier (welke U is toegezonden) in te vullen en op te sturen.

Ook is het mogelijk om een voorbereidingsweekend te houden, maar hier dient dan wel apart voor gereserveerd te worden.

Overnachtingprijs:

De overnachtingprijs bedraagt € 2,00 per persoon per nacht.

Beheer:

Gedurende het jaar is de beheerder: Dhr. G. Radt
Groeshof 32
4623 AR Bergen op Zoom
Tel.: 0164-245433
06-22402982

**Let op: dit is geen postadres tijdens het kamp
(zie voor postadres onder aan deze pagina)**

Tijdens het hoogseizoen is er een kampstaf op het terrein aanwezig. Indien zij niet aanwezig zijn, zal er bij het kantoor of de caravan aangegeven staan, waar zij op dat moment te bereiken zijn.



Telefoon en elektra:

Op de terreinen zelf is er geen telefoon aanwezig. Eveneens is daar geen elektra beschikbaar. Voor medicamenten, welke gekoeld bewaard dienen te worden, is er in het kantoorgebouw een koelkast aanwezig. Het terrein is telefonisch te bereiken via de beheerder (tel. zie hierboven).

Postadres:

Groepsnaam + naam ontvanger
Scoutingterrein Buitenlust
Moerstraatsebaan 152
4614 RC Bergen op Zoom

Gebied Buitenlust

Terrein:

Het terrein is gelegen ten noorden van Bergen op Zoom in een bosrijk gebied en is $5\frac{1}{2}$ hectare groot. Het gebied kent een grote verscheidenheid aan begroeiing.

Door het gebied heen loopt de Nieuwe Zandstraat.

Zoals de naam al zegt is het een zandweg, die jarenlang de grens tussen Bergen op Zoom en Halsteren vormde. Er vindt slechts beperkt verkeer plaats, hoofdzakelijk bestemmingsverkeer naar het achterliggende gebied.

Kampeerterreinen:

Rechts vooraan ligt een groot grasveld met verspreid staande berken en een "klimaatbosje" van 3 notenbomen *'Het Groene veld'*. Dit terrein is prima bruikbaar als speelveld of voor grote groepen.

Daarna volgt aan de rechterkant het terrein *'Douglas'*. Dit is een dicht bos van douglassparren met wat open plekken die zeer geschikt zijn voor passanten met kleine tentjes.

Dan krijgen we aan de rechterkant het klein terreintje *'Roovere'*. Dit ligt tussen lage berken en struikgewassen.

Tot slot aan de rechterkant het terrein *'Moermont'*. Dit terrein ligt wat verder naar achter, temidden van hoog opgaande naaldhout.

Aan de linkerkant van de Nieuwe Zandstraat vinden we tussen het naaldhout aan de ene kant en de beuken aan de andere kant het terrein *'Kostka'*.

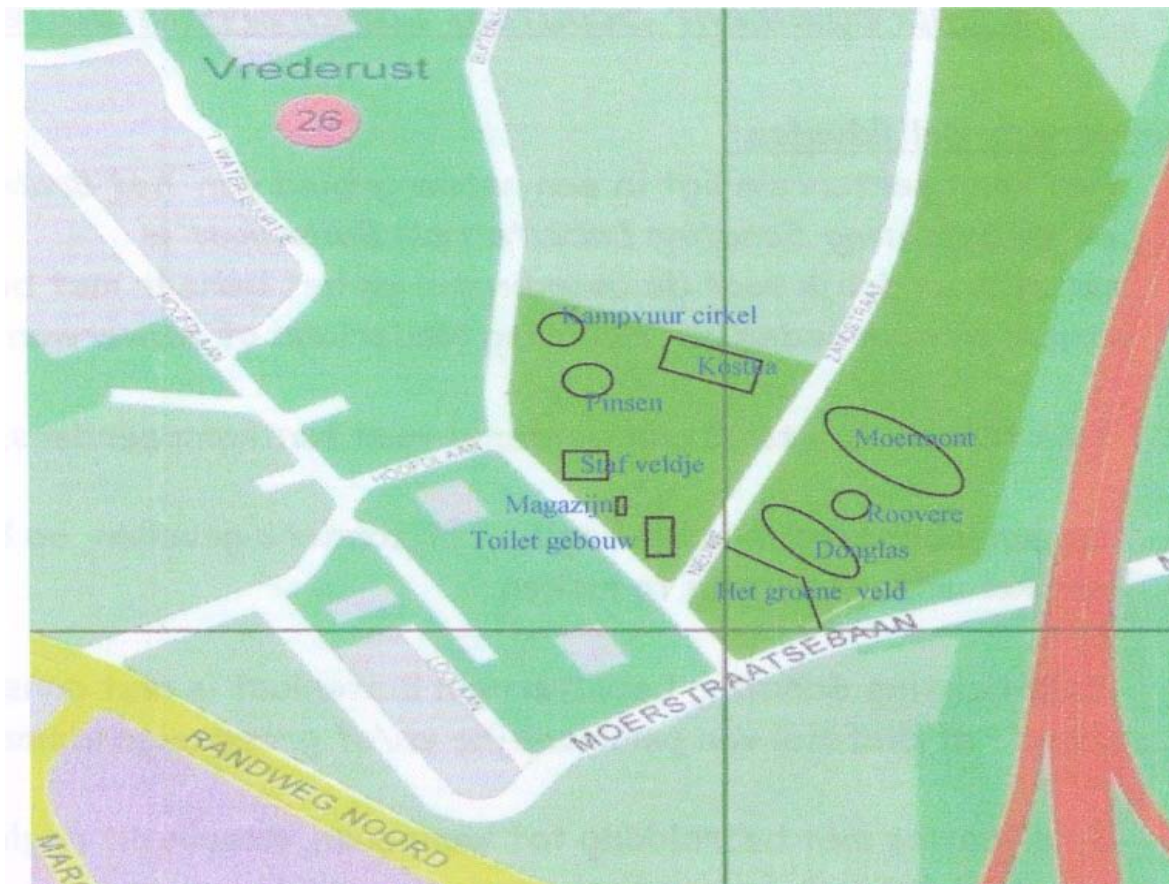
Iets westelijker hiervan ligt het veld *'Pinsen'*. Dit veld ligt tussen naaldbomen en is omgeven door bramen en varens.

Geheel links op het terrein, in het uiterste linkse puntje, ligt de kampvuurcirkel.

Het was- en toiletgebouw en het magazijn liggen meer vooraan, gedeeltelijk verscholen achter de hoge zandrug.

Voor de toiletten is op borg een sleutel verkrijgbaar.

Voor douchen dien je te beschikken over een douchemuntje, welke bij de beheerder of kampstaf te verkrijgen is.



Openstelling terrein:

Met Pasen en de daaropvolgende weekenden kan er, in beperkte mate rustig gekampeerd worden (dit in verband met het broedseizoen van de vogels).

Vanaf midden mei tot eind oktober is het terrein volledig beschikbaar. Tot half november tenslotte is het terrein nog beperkt beschikbaar.

Vogelgebied:

Buitenlust is een belangrijk gebied voor diverse vogels, vandaar dat er in het broedseizoen slechts beperkt gekampeerd kan worden. Enkele vogels welke voorkomen in dit gebied zijn:

*Houtsnip,
Nachtegaal,
Zwarte en gekraagde roodstaart,
Boomsluipers,
Tjiftjaf,
Allerlei soorten mezen,
Ransuilen,*

*Wielewaal,
Grauwe vliegenvanger,
Fluiter,
Fitis,
Goudhaantje,
Spechten,
Steenuilen,*



Let op: belangrijke telefoonnummers staan vermeld op de achterzijde van dit boekje.

en vele andere soorten vogels.

Kampreglement Scouting Labelterrein Buitenlust:

Verantwoordelijkheden:

1. Het kampeerterrein ligt in een natuurgebied van 'het Brabants Landschap' en 'de stichting Scouting Labelterrein Buitenlust' is verantwoordelijk voor de coördinatie en het beheer met betrekking tot kamperen door leden van Scouting Nederland of aanverwante organisaties.
2. Het terrein is uitsluitend bestemd voor tentkampeerders.
3. De kampbeheerder is bevoegd, in bijzondere gevallen, op bovengenoemd artikel uitzonderingen te maken.
4. De Stichting Scouting Labelterrein Buitenlust is niet aansprakelijk voor schade of diefstal van persoonlijke en/of groepeerse eigendommen.
5. In situaties met betrekking tot kamperen, waarin dit reglement niet in voorziet, beslist de kampbeheerder.

Reservering:

6. De reservering is pas definitief, als het inschrijfformulier terug is bij de kampbeheerder en de waarborgsom is voldaan.

Kamperkenning:

7. Eén kaderlid per leeftijdsgroep dient in het bezit te zijn van een juiste kamperkenning van Scouting Nederland.
8. De naam en het nummer van de erkenning dienen aantoonbaar te zijn.
9. Bij aankomst op het terrein, zal aan de beheerder of kampstaf het bevestigingsformulier van Buitenlust getoond moeten worden.

Aankomst/vertrek:

10. Bij aankomst dient men zich te melden bij de kampbeheerder / staf die Verwijst U door naar uw terrein. U dient bij aankomst ook een deelnemerslijst bij te hebben.

11. Bij vertrek is elke groep verplicht het kampeerterrein te laten controleren door de kampbeheerder / staf.
12. Het geheel of eventueel restant van de waarborgsom (*zie punt 13*) wordt bij vertrek contant verrekend met het totaal te betalen kampgeld.

Schade:

13. Schade toegebracht aan terrein en/of gebouwen wordt op de waarborgsom in mindering gebracht. De bedragen staan vermeldt op een schadelijst bij het kantoor.
14. Overschrijdt de schade de waarborgsom, dan dient het ontbrekende bedrag te worden bijbetaald.

Kampeerterrinen:

15. Kamperen is alleen toegestaan op de daarvoor aangewezen plaatsen.
16. Voor groepen zijn de volgende terreinen beschikbaar (*zie overzichtskaart, pag. 7*):
 - a. *het Groene veld*
 - b. *Roovere*
 - c. *Moermont*
 - d. *Kostka*
 - e. *Pinsen*
17. Het plaatsen van tenten buiten deze terreinen kan niet worden toegestaan.
18. Het terrein 'Douglas' is alleen bestemd voor passanten met kleine tentjes.
19. Huisdieren zijn tijdens het kamperen niet toegestaan.
20. Graven op het terrein is niet toegestaan. Ook open vuren en stookvuren zijn op de terreinen niet toegestaan (*zie hiervoor ook artikel 31*)
21. Aggregaten zijn op het terrein niet toegestaan.
22. Op het terrein dient het van 23.00 uur tot 07.00 uur volledig rustig te zijn.
23. Er mag geen hout uit het bos gehaald worden zonder toestemming van de kampbeheerder.

24. Het beschadigen van bomen en/of struiken is niet toegestaan.

25. Het veroorzaken van geluidsoverlast bij omwonenden en/of bij andere kampeerders op het terrein door een radio of iets dergelijks moet worden vermeden.
26. Voor betreding van de kampeerterreinen dient in verband met schade aan de natuur van vaste paden gebruik gemaakt te worden. Deze paden zijn door middel van paaltjes met gekleurde kop aangegeven.
27. Het is niet toegestaan met auto's, motoren of bromfietsen het bosgebied te berijden.
28. Auto's kunnen op de weg gelost worden en dienen daarna naar de aangewezen vaste parkeerplaatsen gebracht te worden.
29. Voor zware bagage is een zware handkar en/of kruiwagen beschikbaar.
30. De parkeerplaats mag in verband met veiligheid niet voor kampactiviteiten gebruikt worden.

Kampvuurcirkel:

31. Kamp- en/of stookvuren mogen uitsluitend, alleen in de kampvuurcirkel en in overleg met de kampbeheerder / staf gehouden worden. Onder stookvuren worden alle open vuren verstaan. BBQ mag alleen mits Gebruik wordt gemaakt van houtskool. Dat houdt in kant en klaar houtskool.
32. Toestemming voor kampvuur wordt per dag bekeken door kampbeheerder / staf.
33. Na gebruik dient de kampvuurcirkel weer netjes opgeruimd worden en het aangebrande hout dient bij de kampvuurplaats bewaard te worden.
34. Tijdens kamp- of stookvuur dienen blusmiddelen, waaronder een poeder / schuimblusser, aanwezig te zijn. Uit een oogpunt van veiligheid bij het koken dient elke groep te beschikken over een brandblusser. Eventueel kan deze bij ons gehuurd worden voor €5 per week. Misbruik wordt in rekening gebracht.

Afval:

35. Glas, batterijen en andere chemisch afval dient op de daarvoor bestemde plaats gescheiden ingeleverd te worden. Overig afval kan, alleen in een afgesloten daarvoor bestemde vuilniszak, in

de afvalcontainer aan de weg gedeponeerd worden.


36. Oude gebruiksartikelen zoals tafels, stoelen, banken etc. mogen niet op het terrein achtergelaten worden.

Sanitair:

37. De centrale was-, douche- en toiletgelegenheid dient uitsluitend voor de doeleinden gebruikt te worden waarvoor ze dienen.
38. Per groep van wordt 1 toilet toegewezen. De verantwoordelijke leider/leidster krijgt hiervan, op borgbasis, een sleutel.
39. Gedurende de kamperperiode is de groep verantwoordelijk voor het ordelijk gebruik en schoonhouden van het bewuste toilet.
40. Het gebruik van chemische toiletten is niet toegestaan.
41. Het benodigde water op de kampeerterreinen kan bij het sanitairgebouw gehaald worden en is geschikt voor consumptie.
42. De wasgelegenheid beschikt over een stroomaansluiting voor elektrische scheerapparaten.
43. Indien men gebruik wil maken van de douches, kan men tegen betaling munten verkrijgen bij de kampbeheerder.

Omgeving:

44. De naburige terreinen van het GGZWNB (Geestelijk Gezondheidszorg Westelijk Noord Brabant) mogen na 21.00 uur niet betreden worden.
45. Binnen het landgoed Buitenlust en de gemeentebossen van Bergen op Zoom is navolging van de bestaande openstellingregels verplicht.



Bergen Op Zoom:

Vroeger:

Bergen op Zoom is reeds in de 13^{de} eeuw ontstaan. Al vrij snel zijn drie kernen te onderscheiden, die de latere stad vormen:

1. het Markiezenhof
2. het Handelscentrum
3. de Haven en de Dubbelstraat

In de Dubbelstraat concentreerde de nijverheid zich.
De eerste twee kernen zijn omstreeks 1330 ommuurd.


De Lievevrouwenpoort (ook wel Gevangenpoort genoemd) was de westelijke toegang tot de stad.

Aan het eind van de 15^{de} eeuw werd ook het havengebied in de omwalling opgenomen. Het werd het bestuurscentrum van het Land van Bergen op Zoom (West Brabant), dat al in 1287 een aparte heerlijkheid was geworden.

De heren verleenden talrijke voorrechten, welke tot een voorspoedige ontwikkeling van de stad bijdroegen. Door de jaarmarkten (de Paasmarkt en de Koude Markt in november) kreeg de stad internationale bekendheid. Kooplieden uit verschillende Europese landen bezochten de stad. De bloei kwam tot uitdrukking door groots opgezette uitbreidingen van de St. Gertrudiskerk (de Peperbus genoemd).

In 1533 werd Stad en Land tot Markizaat verheven. Het Markizaat verloor een belangrijk achterland door overstromingen van de Ooster- en Westerschelde, waarbij onder meer oostelijk Zuid-Beveland in de golven verdween. Het beetje welvaart wat nog over was, werd weggevaagd gedurende de 80-jarige oorlog (1568-1648). Vooral tijdens de langdurige belegeringen van Parma (1585) en Spinola (1622) kreeg Bergen op Zoom het zwaar te verduren.

Na de vrede van 1648 was de vesting één van de belangrijkste functies van Bergen op Zoom gedurende de volgende twee eeuwen.



Bergen op Zoom, dat faam genoot als een zeer sterke en onneembare vesting (met vestingwerken van de ontwerper Menno van Coehoorn), werd in 1747, na een langdurige belegering, toch door het Franse leger ingenomen. Tijdens deze belegering werd het zuidoostelijk deel van de grote kerk in puin geschoten.

Toen Bergen op Zoom in 1847 zijn vestingfunctie verloor, kon de stad zich eindelijk uitbreiden. Met uitzondering van het Ravelijn op den Zoom werden de vestingwallen geslecht en de grachten gedempt.

Kenmerkend voor de uitbreiding was de aanleg van de singels, die parallel liepen met de ronde vorm van de oude binnenstad. Het militaire element boette in en de industriële functies kregen de overhand.

De grootste uitbreiding kreeg de stad echter na 1945.

Het uitgebreide natuurschoon in de omgeving en de gezellige sfeer in de binnenstad, waar het middeleeuwse karakter grotendeels intact bleef, maakt Bergen op Zoom voor toerisme en recreatie een belangrijk centrum.

Het karakter van de verschillende straten wordt grotendeels bepaald door architectuur uit voorbije eeuwen.

De Lievevrouwenstraat en de oude Haven tellen nog vele voorbeelden van de 17^{de} en de 18^{de} eeuwse bebouwing.

In de Hoogstraat vindt men nog ruim opgezette huizen, welke gebouwd zijn na de totale verwoesting in 1747.

In de Koevoetstraat werd de synagoge in 1975 gerestaureerd.

In de Stationstraat treft men nog gave en laat 19^{de} eeuwse gevelwanden aan.

Fraaie voorbeelden van stadsvernieuwing vindt men in de Lindebaan, Zuidzijdehaven, van Dedemstraat, Bolwerk en de Lievevrouwenstraat.

Eind jaren tachtig werd de laatste hand gelegd aan grootschalige renovatieprojecten zoals het Markiezenhof en de St. Gertrudiskerk.

In 1990 werd de voormalige Heilige Maagdkerk tot stadsschouwburg de Maagd omgebouwd. Voor ons land een uniek voorbeeld hoe een rijksmonument een ander maatschappelijke functie kan krijgen.

De binnenstad van Bergen op Zoom is aangewezen als een beschermd stadsgezicht en telt bijna 700 monumenten. Eén van die monumenten staat op de markt en is Hotel de Draak. Dit gebouw dateert al uit de 14^{de} eeuw en heeft de grote brand die Bergen op Zoom in 1397 trof dus overleefd. Hiermee is het de oudste herberg van Nederland.




Heden:

Men probeert thans met eendrachtige samenwerking de binnenstad nieuw leven in te blazen. Dit streven heeft er toe geleid, dat Bergen op Zoom als regionaal koopcentrum in ere is hersteld.

Onderzoek heeft aangetoond, dat juist middeleeuwse binnensteden bij uitstek sfeervol zijn.

Het stadsbestuur heeft hierop ingespeeld door het aanleggen van winkelpromenades en een nieuw parkeersysteem.




Met de komst van de stadsschouwburg de Maagd op de Grote Markt heeft het cultuurhistorische westelijke deel van de binnenstad nog meer cachet gekregen.

Wonen, werken en welzijn zijn de drie pijlers, welke hoog in het vaandel staan bij de uitbreiding van Bergen op Zoom. Met de ontsluiting van de industrieterreinen doen we goede zaken.

Aan de westzijde van de stad gloren perspectieven in het voormalige Oosterscheldebekken, dat vanwege de Deltawerken grotendeels is drooggefallen en heringericht met een internationaal erkend natuurgebied (het Markiezaatsmeer in het zuiden), recreatiemeer (de Binnenschelde in het Noorden) en de landtong (de Bergse Plaat) ertussen.

Het motto van de Bergse Plaat is niet voor niets *'thuis aan het water'*, omdat daar het wonen aan het water tot de mogelijkheden behoort. Op deze landtong heeft de gemeente ongeveer 3000 woningen gebouwd, voor mensen met zowel een kleine als grote beurs.



Via een boulevard is dit recreatiegebied binnen 10 minuten vanuit het hart van de stad lopend te bereiken. De Olaf Palmebrug aan de entree van dit gebied en het recreatiegebied *'Kijk in de Pot'* koppelt de bestaande stad aan het Binnenscheldegebied.


Met de mooie binnenstad, de op recreatie ingestelde bossen en de vele evenementen vormt dit recreatiegebied een aanwinst voor toeristen, recreanten en bewoners van Bergen op Zoom.

Heerlijk fiets- en wandeltochten kun je hier maken in de uitgestrekte bossen, die de stad omarmen. Op het Landgoed Lievensberg (ten oosten van de stad) is een prachtige heidetuin te bezichtigen en ook de recreatiegebieden de Heide en het landgoed Wouwse Plantage zijn de moeite waard.

De jaarlijkse evenementen in Bergen op Zoom zijn:

Carnaval (Vastenavond genoemd):	februari
De Voorjaarskermis:	april
Het Jazzweekend:	medio juni
De Maria-omwegang:	eind juni
De Bourgondische Krabbefoor:	eind juli
De Najaarskermis:	november

Zwembaden:




1. Gemeentelijk Zwembad de Schelp
De Boulevard 45 (wijk de Bergse Plaat)
4617 HA Bergen op Zoom
Tel.: 0164-233346
2. Zwembad de Melanen
Langstraat 7
4661 SE Halsteren
Tel.: 0164-683553
3. Recreatiegebied de Binnenschelde
De Boulevard (wijk de Bergse Plaat)
Bergen op Zoom

Belangrijke adressen en telefoonnummers:

Alarmdiensten:

Algemeen alarmnummer	Tel.	112
Gemeentehuis	Tel.	0164-277000
Politie Bergen op Zoom	Tel.	0900-8844
Brandweer Bergen op Zoom	Tel.	0164-275070
Ziekenhuis (na afspraak)	Tel.	0164-278000



Huisartsen:

R. Bekker	Bloemendaal 601, Bergen op Zoom	Tel. 0164-251324
C. Heuvelmans	Irissenveld 33, Bergen op Zoom	Tel. 0164-244354
H. de Rooij	Halsterseweg 199, Bergen op Zoom	Tel. 0164-233677

Dagelijks tussen 17.00 uur en 08.00 uur én van vrijdag 17.00 uur tot maandag 08.00 uur kunt u alleen terecht bij de Huisartsenpost (nabij Ziekenhuis Lievensberg).
U dient dan wel eerst telefonisch contact op te nemen.

Huisartsenpost	Paracelsuslaan 2, Bergen op Zoom	Tel. 0164-273855
Dienstapothek	Antwerpsestr. 101, Bergen op Zoom	Tel. 0164-259890

Tandartsen:

Tandartsenpraktijk	de Moerkens 25, Bergen op Zoom	Tel. 0164-241698
G. Bakker	Pegasuslaan 20, Bergen op Zoom	Tel. 0164-237302
G. Franken	Ravelstraat 3, Bergen op Zoom	Tel. 0164-253270

Apotheken:

Meilust-Tuinwijk	Zandstraat 34, Bergen op Zoom	Tel. 0164-254980
Coronae	Lievrouwestr. 3, Bergen op Zoom	Tel. 0164-233464
Van Kalmthout	Grote Markt 12, Bergen op Zoom	Tel. 0164-234371
Van Lunen	Past. Jutenlaan 2a, Bergen op Zoom	Tel. 0164-255888
Apotheek Oost	Ericalaan 12, Bergen op Zoom	Tel. 0164-236930

Kampbeheer:

Dhr. Radt	Groeshof 32, Bergen op Zoom	Tel. 0164-245433 Gsm. 06-22402982
-----------	-----------------------------	--------------------------------------