

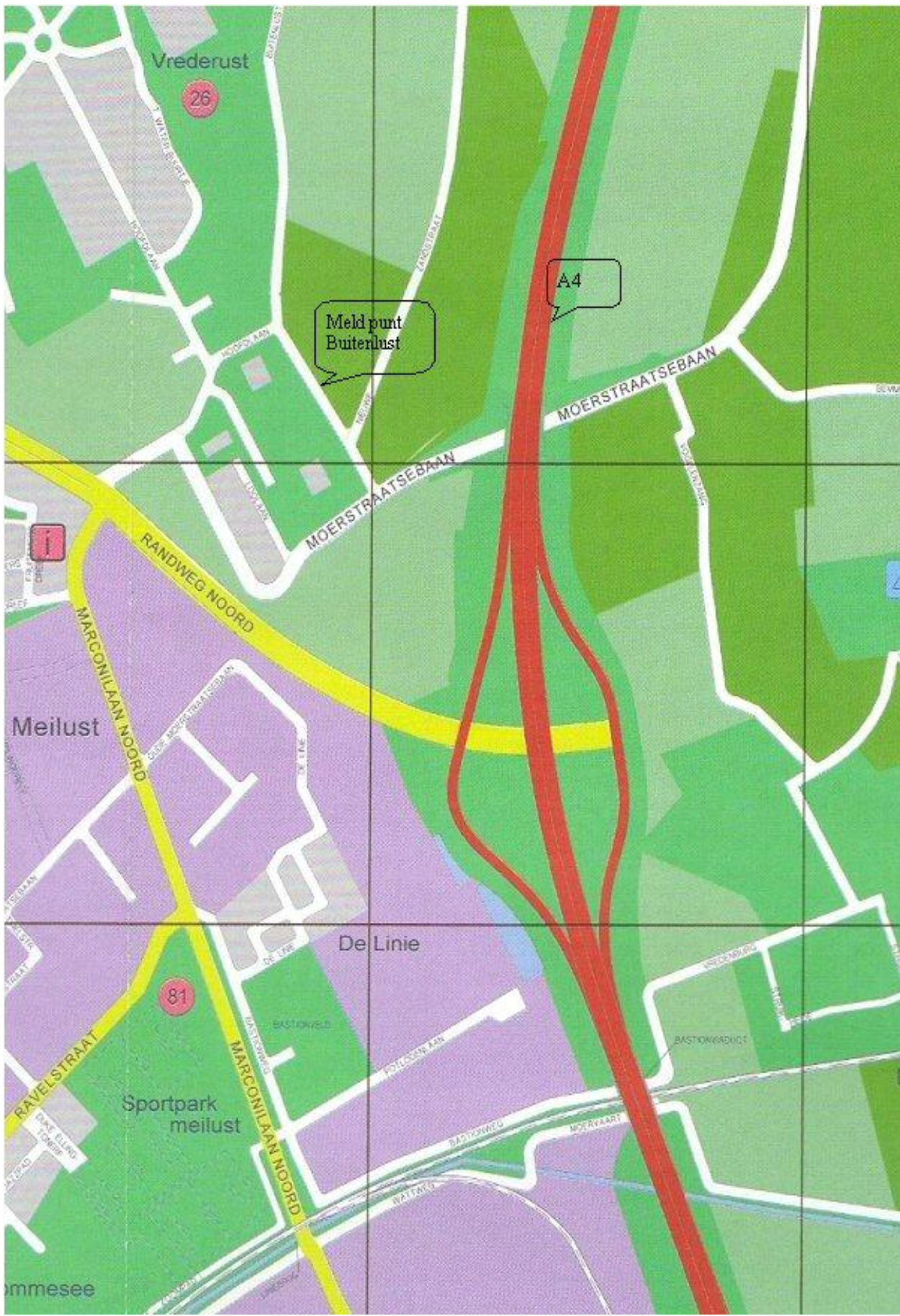
Informatieboekje Scouting Labelterrein 'Buitenlust'

Stichting Scouting Labelterrein 'Buitenlust'

Beheerder: Dhr. G. Radt
Bergen op Zoom
Tel. 0164-245433
06-22402982



Bergen op Zoom, Noord Brabant



Inhoud informatieboekje

Kaartroute terrein		pagina 2
Inhoud informatieboekje		pagina 3
Ligging terrein		pagina 4
Routebeschrijving naar het terrein		pagina 4
Openbaar vervoer		pagina 4
Reserveringen:	Aanmeldingen	pagina 5
	Overnachtingprijs	pagina 5
	Beheer	pagina 5
	Telefoon en elektra	pagina 5
	Postadres	pagina 5
Gebied Buitenlust:	Terrein	pagina 6
	Kampeerterreinen	pagina 6
	Openstelling terrein	pagina 7
	Vogelgebied	pagina 7
Kampreglement:	Verantwoordelijkheden	pagina 8
	Reservering	pagina 8
	Kamperkenning	pagina 8
	Aankomst/vertrek	pagina 8
	Schade	pagina 9
	Kampeerterreinen	pagina 9
	Kampvuurkuil	pagina 10
	Afval	pagina 11
	Sanitair & koelkastjes	pagina 11
	Omgeving	pagina 12
Bergen op Zoom:	Vroeger	pagina 13
	Heden	pagina 15
Zwembaden en evenementen :		pagina 16
Belangrijke telefoonnummers		pagina 17

Informatie ligging en bereikbaarheid terrein

Ligging terrein:


Het Scouting Labelterrein Buitenlust (zie ook '**Gebied Buitenlust**', pagina 5) ligt ten noorden van Bergen op Zoom.

Het terrein ligt aan de rand van een bosgebied en er zijn verschillende groepsterreinen. Het terrein is eigendom van de Stichting Scouting Labelterrein Buitenlust.

Routebeschrijving naar het terrein:

Kijk hiervoor ook op de kaart op de voorgaande pagina.

1. Komende vanuit Roosendaal/Zeeland: Rij tot Bergen op Zoom en neem dan de afslag Bergen op Zoom Noord. Vervolgens ga je bij het eerste verkeerslicht rechtsaf richting Moerstraten. Volg daarna punt 3.
2. Komende vanuit Halsteren/Steenbergen: Neem ter hoogte van Lepelstraat de A-4 en volg deze tot de afslag Bergen op Zoom Noord. Ga onderaan de afslag rechtsaf en de eerstvolgende kruising (verkeerslichten) weer rechtsaf. Volg daarna punt 3.
3. Draai met de bocht mee naar rechts en vervolgens krijg je een scherpe bocht naar links. Neem nu de eerste weg linksaf. Na ± 150 meter aan de rechterkant kun je je melden bij de kampwacht.



Reserveringen

Aanmeldingen:



Reserveringen dienen te geschieden door middel van het formulier Huurovereenkomst (welke u is toegezonden) deze dient u in te vullen en op te sturen.

Ook is het altijd mogelijk om een voorbereidingsweekend te houden, maar hier dient dan wel apart voor gereserveerd te worden.

Overnachtingprijs:

De overnachtingprijs bedraagt € 2,20 (2021) / € 2,50 (2022) per persoon per nacht. Dit is inclusief toeslagen. Voor de regiogroepen uit de regio West-Brabant geldt het tarief van €0,80 (2021) / € 1,00 (2022) .

Borg is € 75,00 (2021) / € 100,00 (2022)

Beheer:

Gedurende het gehele jaar is de beheerder:

Dhr. G. Radt
Bergen op Zoom
Tel.: 0164-245433
06-22402982

Tijdens het hoogseizoen is er een kampstaf op het terrein aanwezig. Indien zij niet aanwezig is zal er bij de groene zeecontainer aangegeven staan, waar men op dat moment te bereiken is.



Telefoon en elektra:

Op de terreinen zelf is er geen telefoon en elektriciteit beschikbaar. Het terrein is telefonisch te bereiken via de beheerder (tel. zie hierboven), indien kampstaf aanwezig wordt dit door de beheerder met u afgestemd.

Postadres:

Groepsnaam + naam ontvanger
Scoutingterrein Buitenlust
Buitenlust 11
4661 AL Halsteren

Gebied Buitenlust

Het terrein Buitenlust:

Het terrein is gelegen ten noorden van Bergen op Zoom in een bosrijk gebied en is 14 hectare groot. Het gebied kent een grote verscheidenheid aan begroeiing. Door het gebied heen loopt het zandweg Nieuwe Zandstraat. Zoals de naam al zegt is het een zandweg, die jarenlang de grens tussen Bergen op Zoom en Halsteren vormde. Er vindt slechts beperkt verkeer plaats, hoofdzakelijk bestemmingsverkeer naar het achterliggende gebied.

Kampeerterreinen:

Rechts vooraan ligt een groot grasveld met verspreid staande berken, '**het Groene veld**'. Dit terrein is prima bruikbaar als speelveld of voor grote (kampeer)groepen.

Daarna volgt aan de rechterkant het terrein '**Douglas**'. Dit is een dicht bos van douglassparren met wat open plekken en zeer geschikt voor grote groepen.

Dan krijgen we aan de rechterkant het klein terreintje '**Roovere**'. Dit ligt tussen lage berken en struikgewassen.

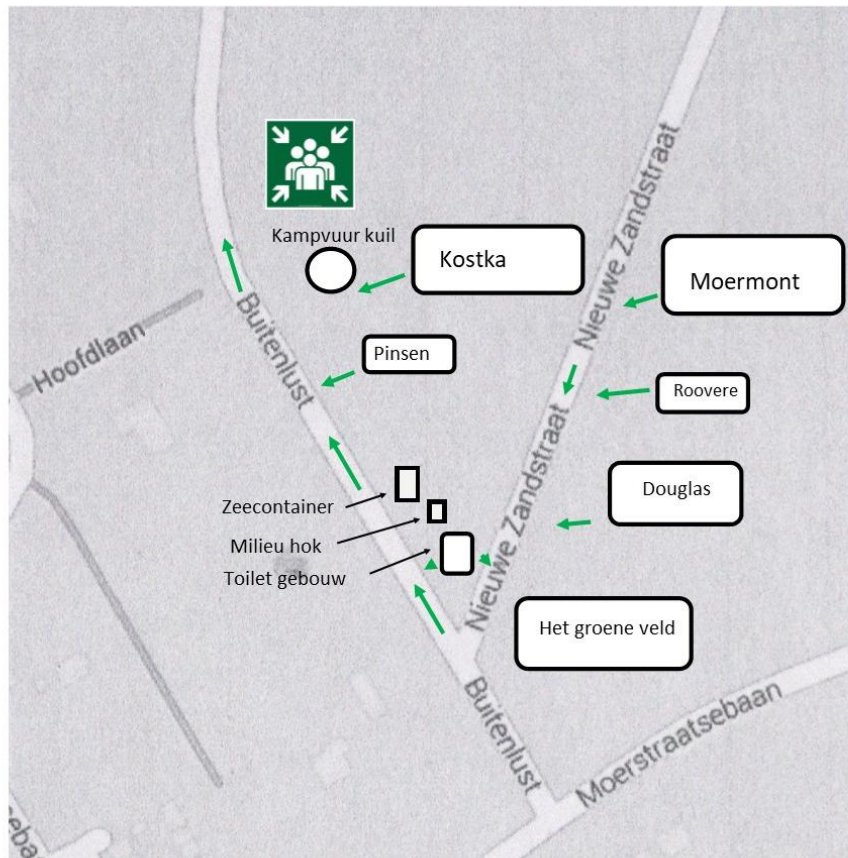
Tot slot aan de rechterkant het terrein '**Moermont**'. Dit terrein ligt wat verder naar achter, te midden van hoog opgaande naaldhout.

Aan de linkerkant van de Nieuwe Zandstraat vinden we tussen het naaldhout aan de ene kant en de beuken aan de andere kant het terrein '**Kostka**'.

Iets westelijker hiervan ligt het veld '**Pinsen**'. Dit veld ligt tussen naaldbomen en is omgeven door bramen en varens en biedt ruimte voor 15 tot 20 kampeeders.

Het was- en toiletgebouw en de groene zeecontainer liggen meer vooraan, gedeeltelijk verscholen achter de hoge zandrug. Voor de toiletten is op borg een sleutel verkrijgbaar. Voor douchen dien je te beschikken over een douchemuntje, welke bij de beheerder te verkrijgen is.

Geheel links op het terrein, in het uiterste linkse puntje, ligt de **kampvuurkuil**. Dit is tevens ook de verzamelplaats bij calamiteiten.



Openstelling terrein:

Vanaf 1 april tot 30 oktober is het terrein volledig beschikbaar.
Tot half november tenslotte is het terrein nog beperkt beschikbaar.

Vogelgebied:

Buitenlust is een belangrijk gebied voor diverse vogels, vandaar dat er in het broedseizoen slechts beperkt gekampeerd mag worden. Enkele vogels welke voorkomen in dit gebied zijn:

*Houtsnip,
Nachtegaal,
Zwarte en gekraagde roodstaart,
Boomsluipers,
Tjiftjaf,
Allerlei soorten mezen,
Ransuilen,*

en vele andere.

*Wielewaal,
Grauwe vliegenvanger,
Fluiter,
Fitis,
Goudhaantje,
Spechten,
Steenuilen,*



Kampeglement Scouting Labelterrein Buitenlust:

Verantwoordelijkheden:

1. Het kampeerterrein ligt tegen het natuurgebied van 'het Brabants Landschap' en 'Stichting Scouting Labelterrein Buitenlust' is eigenaar en verantwoordelijk voor de coördinatie en het beheer met betrekking tot het kamperen door leden van Scouting Nederland of aanverwante organisaties.
2. Het terrein is uitsluitend bestemd voor tentkampeerders van scouting.
3. De beheerder is als enige bevoegd op het kampeglement uitzonderingen te maken. In situaties met betrekking tot kamperen, waarin dit reglement niet in voorziet, beslist ten alle tijden de beheerder .
4. Stichting Scouting Labelterrein 'Buitenlust' kan niet aansprakelijk worden gesteld voor materiële en of persoonlijke schade welke tijdens de huurperiode plaatsvindt. De groep dient hierin zelf te voorzien in de vorm van eigen aansprakelijkheid - cq aanvullende verzekering.
5. Indien door onvoorziene omstandigheden, calamiteiten, overmacht van buitenaf de verhuur moet worden afgebroken of niet door kan gaan, dit ter beoordeling van Stichting Scouting Labelterrein Buitenlust (verhuurder), dan kan en zal de huurder de verhuurder hiervoor niet financieel of persoonlijk aansprakelijk stellen inzake de hieruit voortvloeiende kosten gemaakt door huurder.
6. Stichting Scouting Labelterrein Buitenlust behoudt zich het recht voor om aanwijzingen, aanvullende voorwaarden en voorschriften aan de huurovereenkomst te verbinden.

Reservering:

7. De reservering is pas definitief, als de huurovereenkomst terug is bij de beheerder, de waarborgsom is betaald en door de beheerder een bevestiging is afgegeven.

Kampeer kwalificatie:

8. Eén kaderlid per kampeergroep wordt verzocht in het bezit te zijn van de juiste kampeer kwalificatie van Scouting Nederland.

Aankomst/vertrek:

9. Bij aankomst dient men zich direct te melden bij de beheerder of de daartoe aangewezen kampstaf deze verwijst u naar uw terrein. U dient bij aankomst ook de calamiteitenlijst bij te hebben en af te geven aan de beheerder. Deze is bedoeld voor calamiteiten en ontruiming van het terrein. Na afloop van de kampeerperiode wordt de calamiteitenlijst in het kader van privacy afspraken Scouting Nederland door de beheerder van scouting labelterrein Buitenlust teruggegeven aan de verantwoordelijk leider van de vertrekkende groep.
10. Bij vertrek is elke groep verplicht het kampeerterrein schoon en opgeruimd achter te laten. Men kan pas vertrekken indien het kampeerterrein gecontroleerd is door de beheerder of de daartoe aangewezen kampstaf en in orde is bevonden.
11. Het geheel of eventueel restant van de waarborgsom (zie punt 13) wordt ± twee weken na uw vertrek terug gestort dit wel na controle en of eventuele verrekening

Schade:

12. Schade toegebracht aan het terrein en/of gebouwen wordt op de waarborgsom in mindering gebracht. De bedragen staan vermeldt op een schadelijst in het kantoor van de beheerder.
13. Overschrijdt de schade de waarborgsom, dan dient het ontbrekende bedrag te worden bijbetaald uiterlijk binnen 4 weken na constatering en na mondelinge / schriftelijke melding schadeformulier, daarna worden de wettelijke opslagrente en overige administratiekosten berekend.

Kampeerterrainen:

14. Kamperen is alleen toegestaan op de daarvoor aangewezen kampeerplaatsen.
15. Voor groepen zijn de volgende terreinen beschikbaar (zie overzichtskaart, pag.7):
 - a. het Groene veld
 - b. Roovere
 - c. Douglas
 - d. Moermont
 - e. Kostka
 - f. Pinsen

16. Het plaatsen van tenten buiten deze terreinen is verboden.
17. Het terrein Roovere is alleen bestemd voor passanten.
18. Huisdieren zijn tijdens het kamperen niet toegestaan, met uitzondering van hulphonden en in overleg met de beheerder .
19. Iedere vorm van graven op het terrein is verboden.
20. Open vuren en stookvuren zijn op de terreinen verboden (zie hiervoor ook artikel 31) er is een kampvuurkuil aanwezig
21. Aggregaten zijn verboden.
22. Op het terrein dient van 23.00 uur tot 07.00 uur volledige rust in acht te worden genomen.
23. Er mag geen hout in het bos gekapt, gesprokkeld of gehaald worden zonder toestemming van de Beheerder .
24. Het kappen en beschadigen van (levende) bomen en/of struiken is te strengste verboden en wordt in rekening gebracht.
25. Het veroorzaken van geluidsoverlast moet worden vermeden bij omwonenden en/of bij andere kampeerders op het terrein door een muziekinstallatie, radio's of iets dergelijks.
26. Voor de betreding van de kampeerterreinen dient men in verband met schade aan de natuur van de vaste paden gebruik te maken. Het is niet toegestaan dat men dwars door het bos loopt, dit is niet gewenst en is nogmaals niet toegestaan.
27. Het is verboden met auto's, motoren of bromfietsen door het bos of kampeerterreinen te rijden.
28. Auto's, vrachtauto's, busjes en aanhangers kunnen op de weg uitgeladen worden en dienen daarna naar de aangewezen vaste parkeerplaatsen gebracht te worden.
29. Voor zware bagage zijn twee handkarren en één kruiwagen beschikbaar te verkrijgen bij de beheerder .

30. De parkeerplaats mag in verband met de veiligheid niet voor kampactiviteiten worden gebruikt.

Kampvuurkuil:

31. Kampvuur kan uitsluitend alleen in de kampvuurkuil en altijd na overleg met de beheerder plaatsvinden .

32. Alle overige vormen van (open) vuur zijn ten strengste verboden. Onder (stook)vuren worden alle vormen van vuur verstaan.

33. Het gebruik van pallethout en behandeld hout voor vuren is absoluut niet toegestaan.

34. Bij code 2 mag er niet gestookt worden, zie website www.natuurbrandrisico.nl

35. Het houden van een BBQ mag alleen met kant en klare houtskool en altijd na overleg met de beheerder .

36. Tijdens het kamp- of stookvuur dienen blusmiddelen, waaronder een Poederblusser/schuimblusser en een emmer water aanwezig te zijn.

37. Na gebruik dient de kampvuurkuil weer netjes opgeruimd en schoon opgeleverd te worden, Het aangebrande hout dient bij de kampvuurplaats bewaard te worden.

38. Uit het oogpunt van veiligheid bij het koken dient elke groep verplicht te beschikken over een kleine schuimblusser. Eventueel kan deze bij de beheerder worden gehuurd voor € 5,00 (2021) / € 5,50 (2022) per week. Gebruik wordt in rekening gebracht.

Afval:

39. Glas, papier, plastic, blik, batterijen en ander chemisch afval dient op de daarvoor bestemde plaats bij het milieu hok gescheiden ingeleverd te worden.

40. Restafval kan alleen in een afgesloten vuilniszak worden aangeboden.

41. Indien geen container aanwezig moet in overleg met de beheerder het gescheiden afval bij het milieu hok gedeponereerd worden.

42. In de maanden juli en augustus dient er altijd gebruik gemaakt te worden van de container welke aan de weg staat bij het stafveldje.

43. Het is verboden tafels, stoelen, banken etc. op het terrein achter te laten of te deponeren bij de aangewezen afvalplaatsen.

Sanitair en koelkasten:

44. De centrale was-, douche- en toiletgelegenheid dient uitsluitend voor deze doeleinden gebruikt te worden.

45. Per groep van ± 25 pers. wordt 1 toilet toegewezen. De verantwoordelijk leider/leidster krijgt hiervan, op borgbasis, een sleutel.

46. Gedurende de kampeerperiode zijn de bezoekende groepen ten alle tijden verantwoordelijk voor het ordelijk, net en schoonhouden van het sanitair gebouw en de toegewezen toilet, en (kampeer)terrein.

47. Het gebruik van chemische toiletten is verboden.

48. Drinkwater voor de kampeerterreinen kan bij het sanitairgebouw gehaald worden.

49. Indien men gebruik wil maken van de douches, kan men tegen betaling, douchemunten € 0,60 per munt verkrijgen bij de beheerder .

50. Ten behoeve van het opladen van GSM` s zijn alle toiletten voorzien van en kluisje met een stopcontact.

51. Per groep is een afsluitbare koelkast beschikbaar, de kosten bedragen € 5,00 per weekend en € 15,00 per week of een deel daarvan vast te stellen met de beheerder .

Omgeving:

52. De naburige terreinen van het Landgoed Vrederust mogen na 21.00 uur niet betreden worden.

53. Binnen de bossen van het Brabants Landschap (Buitenlust) en de gemeentebossen van Bergen op Zoom is navolging van de bestaande openstellingregels verplicht.

Bergen Op Zoom:

Vroeger:

Bergen op Zoom is reeds in de 13^{de} eeuw ontstaan. Al vrij snel zijn drie kernen te onderscheiden, die de latere stad vormen:

1. het Markiezenhof
2. het Handelscentrum
3. de Haven en de Dubbelstraat

In de Dubbelstraat concentreerde de nijverheid zich.

De eerste twee kernen zijn omstreeks 1330 ommuurd.


De Lievevrouwenpoort (ook wel Gevangenenpoort genoemd) was de westelijke toegang tot de stad.

Aan het eind van de 15^{de} eeuw werd ook het havengebied in de omwalling opgenomen. Het werd het bestuurscentrum van het Land van Bergen op Zoom (West Brabant), dat al in 1287 een aparte heerlijkheid was geworden.

De heren verleenden talrijke voorrechten, welke tot een voorspoedige ontwikkeling van de stad bijdroegen. Door de jaarmarkten (de Paasmarkt en de Koude Markt in november) kreeg de stad internationale bekendheid. Kooplieden uit verschillende Europese landen bezochten de stad. De bloei kwam tot uitdrukking door groots opgezette uitbreidingen van de St. Gertrudiskerk (de Peperbus genoemd).

In 1533 werd Stad en Land tot Markizaat verheven. Het Markizaat verloor een belangrijk achterland door overstromingen van de Ooster- en Westerschelde, waarbij onder meer oostelijk Zuid-Beveland in de golven verdween. Het beetje welvaart wat nog over was, werd weggevaagd gedurende de 80-jarige oorlog (1568-1648). Vooral tijdens de langdurige belegeringen van Parma (1585) en Spinola (1622) kreeg Bergen op Zoom het zwaar te verduren.

Na de vrede van 1648 was de vesting één van de belangrijkste functies van Bergen op Zoom gedurende de volgende twee eeuwen.



Bergen op Zoom, dat faam genoot als een zeer sterke en onneembare vesting (met vestingwerken van de ontwerper Menno van Coehoorn), werd in 1747, na een langdurige belegering, toch door het Franse leger ingenomen. Tijdens deze belegering werd het zuidoostelijk deel van de grote kerk in puin geschoten.

Toen Bergen op Zoom in 1847 zijn vestingfunctie verloor, kon de stad zich eindelijk uitbreiden. Met uitzondering van het Ravelijn op den Zoom werden de vestingwallen geslecht en de grachten gedempt.

Kenmerkend voor de uitbreiding was de aanleg van de singels, die parallel liepen met de ronde vorm van de oude binnenstad. Het militaire element boette in en de industriële functies kregen de overhand.

De grootste uitbreiding kreeg de stad echter na 1945.

Het uitgebreide natuurschoon in de omgeving en de gezellige sfeer in de binnenstad, waar het middeleeuwse karakter grotendeels intact bleef, maakt Bergen op Zoom voor toerisme en recreatie een belangrijk centrum.

Het karakter van de verschillende straten wordt grotendeels bepaald door architectuur uit voorbije eeuwen.

De Lievevrouwenstraat en de oude Haven tellen nog vele voorbeelden van de 17^{de} en de 18^{de} eeuwse bebouwing.

In de Hoogstraat vindt men nog ruim opgezette huizen, welke gebouwd zijn na de totale verwoesting in 1747.

In de Koevoetstraat werd de synagoge in 1975 gerestaureerd.

In de Stationstraat treft men nog gave en laat 19^{de} eeuwse gevelwanden aan.

Fraaie voorbeelden van stadsvernieuwing vindt men in de Lindebaan, Zuidzijdehaven, van Dedemstraat, Bolwerk en de Lievevrouwenstraat.

Eind jaren tachtig werd de laatste hand gelegd aan grootschalige renovatieprojecten zoals het Markiezenhof en de St. Gertrudiskerk.

In 1990 werd de voormalige Heilige Maagdkerk tot stadsschouwburg de Maagd omgebouwd. Voor ons land een uniek voorbeeld hoe een rijksmonument een ander maatschappelijke functie kan krijgen.

De binnenstad van Bergen op Zoom is aangewezen als een beschermd stadsgezicht en telt bijna 700 monumenten. Eén van die monumenten staat op de markt en is Hotel de Draak. Dit gebouw dateert al uit de 14^{de} eeuw en heeft de grote brand die Bergen op Zoom in 1397 trof dus overleefd. Hiermee is het de oudste herberg van Nederland.




Heden:

Men probeert thans met eendrachtige samenwerking de binnenstad nieuw leven in te blazen. Dit streven heeft er toe geleid, dat Bergen op Zoom als regionaal koopcentrum in ere is hersteld.

Onderzoek heeft aangetoond, dat juist middeleeuwse binnensteden bij uitstek sfeervol zijn.

Het stadsbestuur heeft hierop ingespeeld door het aanleggen van winkelpromenades en een nieuw parkeersysteem.



Met de komst van de stadsschouwburg de Maagd op de Grote Markt heeft het cultuurhistorische westelijke deel van de binnenstad nog meer cachet gekregen.

Wonen, werken en welzijn zijn de drie pijlers, welke hoog in het vaandel staan bij de uitbreiding van Bergen op Zoom. Met de ontsluiting van de industrieterreinen doen we goede zaken.

Aan de westzijde van de stad gloren perspectieven in het voormalige Oosterscheldebekken, dat vanwege de Deltawerken grotendeels is drooggefallen en heringericht met een internationaal erkend natuurgebied (het Markiezaatsmeer in het zuiden), recreatiemeer (de Binnenschelde in het Noorden) en de landtong (de Bergse Plaat) ertussen.

Het motto van de Bergse Plaat is niet voor niets 'thuis aan het water', omdat daar het wonen aan het water tot de mogelijkheden behoort. Op deze landtong heeft de gemeente ongeveer 3000 woningen gebouwd, voor mensen met zowel een kleine als grote beurs.



Via een boulevard is dit recreatiegebied binnen 10 minuten vanuit het hart van de stad lopend te bereiken. De Olaf Palmebrug aan de entree van dit gebied en het recreatiegebied 'Kijk in de Pot' koppelt de bestaande stad aan het Binnenscheldegebied.


Met de mooie binnenstad, de op recreatie ingestelde bossen en de vele evenementen vormt dit recreatiegebied een aanwinst voor toeristen, recreanten en bewoners van Bergen op Zoom.

Heerlijk fiets- en wandeltochten kun je hier maken in de uitgestrekte bossen, die de stad omarmen. Op het Landgoed Lievensberg (ten oosten van de stad) is een prachtige heidetuin te bezichtigen en ook de recreatiegebieden de Heide en het landgoed Wouwse Plantage zijn de moeite waard.

De jaarlijkse evenementen in Bergen op Zoom zijn:

Carnaval (Vastenavond genoemd):	februari / maart
De Voorjaarskermis:	rond Pasen
Het Jazzweekend:	medio juni
De Maria-omwegang:	laatst weekend van juni
De Bourgondische Krabbefoor:	laatste weekend juli
De Najaarskermis:	november
Proefmei :	eind mei

Zwembaden:




1. Gemeentelijk Zwembad de Schelp
De Boulevard 45 (wijk de Bergse Plaat)
4617 HA Bergen op Zoom
Tel.: 0164-233346
2. Zwembad de Melanen (Loopafstand ± 20 min.
Langstraat 7 (Fietsafstand ± 10 min.)
4661 SE Halsteren
Tel.: 0164-683553
3. Recreatiegebied de Binnenschelde
De Boulevard (wijk de Bergse Plaat)
Bergen op Zoom
4. Recreatieplas natuurbad de Heide (Loopafstand ± 15 min.
Bemmeleberg 21 (Fietsafstand ± 8 min.)
Bergen op Zoom

Belangrijke adressen en telefoonnummers:

Alarmdiensten:

Algemeen alarmnummer	Tel. 112
Politie Midden-West Brabant	Tel. 0900-8844
Brandweer Midden-West Brabant	Tel. 112
Ziekenhuis Bravis (BoZ) (na afspraak)	Tel. 0164-278000



112 MELDING

**HET ADRES VAN SCOUTING LABELTERREIN BUITENLUST
BUITENLUST 11 4661 AL HALSTEREN !!!!!**

Huisartsen

Medisch Centrum **De Grebbe** Diepenbrocklaan 28 (afspraak bel tussen 8 en 11 uur)
Huisarts H. Krielen tel. 0164-235120

Dagelijks tussen 17.00 uur en 08.00 uur en van vrijdag 17.00 uur tot maandag 08.00 uur kunt u alleen terecht bij de Huisartsenpost (bij Ziekenhuis Bravis BoZ).

U dient dan wel eerst telefonisch contact op te nemen.

Huisartsenpost	Ziekenhuis Bravis BoZ	Bergen op Zoom Tel. 0164-273855
Dienstapotheek	Poli-apotheek Ziekenhuis Bravis	Bergen op Zoom Tel. 0164-259890

Tandartsen:

Tandartsenpraktijk	de Moerkens 25,	Bergen op Zoom	Tel. 0164-241698
G. Franken	Ravelstraat 3,	Bergen op Zoom	Tel. 0164-253270

Beheerder Kampterrein:

Dhr. Radt	Bergen op Zoom	Tel. 0164-245433 06-22402982
-----------	----------------	---------------------------------

Kampeerterrein Buitenlust: Buitenlust 11 4661 AL Halsteren